



EGC 2026 - Anglet

29 janvier 2026

# Construction automatique d'un graphe de connaissances géo-historiques à partir de textes encyclopédiques anciens

Bin Yang, Ludovic Moncla, Fabien Duchateau, Frédérique Laforest



# Les articles de lieux dans l'Encyclopédie

*Jean-pied-de-Port, S. (Géog.) ville de France en Gascogne, à une lieue des frontieres d'Espagne, autrefois capitale de la basse Navarre, [...] elle est sur la Nive, à l'entrée d'un des passages des Pyrénées, à 8 lieues S. E. de Bayonne, 12 N. E. de Pampelune, 176 S. O. de Paris. Long. 16. 22. lat. 43. 8. (D. J.)*

*PYRÉNÉES, les (Géogr. anc.) Pyrenaei montes ; montagnes d'Europe aux frontieres de la France & de l'Espagne [...]*

*Elles commencent au port de Vendres dans le Roussillon, sur la Méditerranée, & à Saint-Jean-de-Luz dans la Biscaye françoise, sur l'Océan, d'où elles s'étendent jusqu'à Saint-Sébastien, port de mer dans la Biscaye espagnole, à Pampelune dans la Navarre, à Venasca dans l'Arragon, à Lérída & à Tortose, dans la Catalogne. [...]*

*Jean de Luz, S. (Géog.) Lucius Vicus ; le nom basque est Loitzun, petite ville de France en Gascogne, la deuxieme du pays de Labour, & la derniere du côté de l'Espagne, avec un port. Elle est sur une petite riviere, que Piganiol de la Force nomme la Ninette, & M. de Lisle le Nivelet, à 4 lieues N. E. de Fontarabie, 4 S. O. de Bayonne, 174 S. O. de Paris. Long. 15. 59. 28. lat. 43. 23. 15. (D. J.)*

*GASCOGNE, (la) Vasconia, (Géog.) grande province de France qui fait une partie du gouvernement général de la Guienne ; elle est entre la Garonne, l'Océan, & les Pyrénées [...]*

Environ 15 500 articles de Géographie (parmi 75 000), dans lesquelles environ 15 000 décrivent des lieux

Pas d'index de lieux, les coordonnées sont exprimées dans le texte (pour 4 798 articles).

# Les articles de lieux dans l'Encyclopédie

Jean-pied-de-Port, S. (Géog.) ville de France en Gascogne, à une lieue des frontières d'Espagne, autrefois capitale de la basse Navarre, [...] elle est sur la Nive, à l'entrée d'un des passages des Pyrénées, à 8 lieues S. E. de Bayonne, 12 N. E. de Pampelune, 176 S. O. de Paris. Long. 16. 22. lat. 43. 8. (D. J.)

PYRÉNÉES, les (Géogr. anc.) Pyrenaei montes ; montagnes d'Europe aux frontières de la France & de l'Espagne [...]

Elles commencent au port de Vendres dans le Roussillon, sur la Méditerranée, & à Saint-Jean-de-Luz dans la Biscaye françoise, sur l'Océan, d'où elles s'étendent jusqu'à Saint-Sébastien, port de mer dans la Biscaye espagnole, à Pampelune dans la Navarre, à Venasca dans l'Arragon, à Lérída & à Tortose, dans la Catalogne. [...]

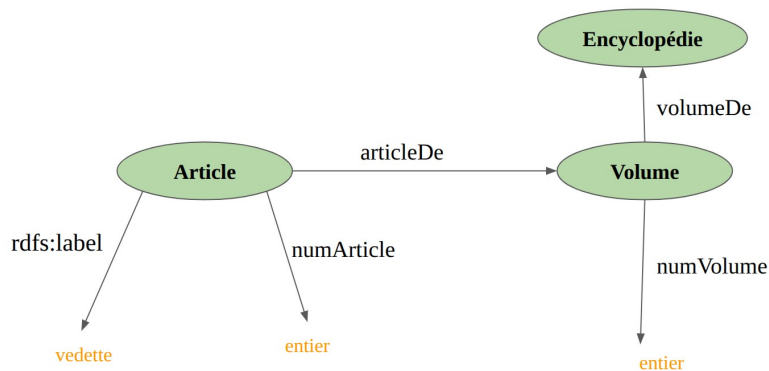
Jean de Luz, S. (Géog.) Lucius Vicus ; le nom basque est Loitzun, petite ville de France en Gascogne, la deuxième du pays de Labour, & la dernière du côté de l'Espagne, avec un port. Elle est sur une petite rivière, que Piganiol de la Force nomme la Ninette, & M. de Lisle le Nivelet, à 4 lieues N. E. de Fontarabie, 4 S. O. de Bayonne, 174 S. O. de Paris. Long. 15. 59. 28. lat. 43. 23. 15. (D. J.)

GASCOGNE, (la) Vasconia, (Géog.) grande province de France qui fait une partie du gouvernement général de la Guienne ; elle est entre la Garonne, l'Océan, & les Pyrénées [...]

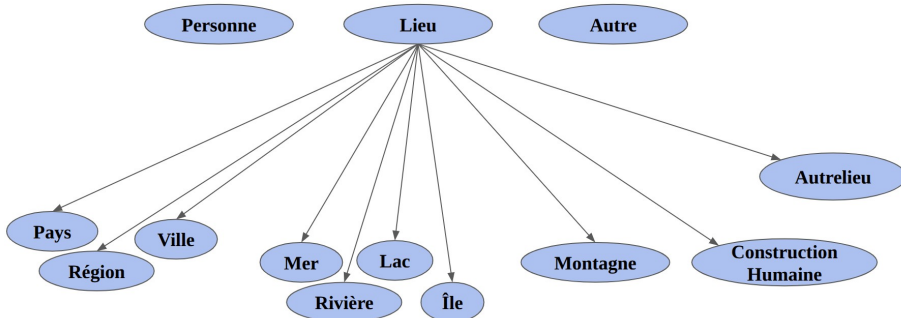
Environ 15 500 articles de Géographie (parmi 75 000), dans lesquelles environ 15 000 décrivent des lieux  
Pas d'index de lieux, les coordonnées sont exprimées dans le texte (pour 4 798 articles).

# Modélisation

## Ontologie Provenance : structure du corpus



## Ontologie Spatiale : concepts géographiques & relations et propriétés spatiales



**Inclusion:** “dans”, “ville de”...

**Adjacence:** “à côté de”, “est adjacent à”...

**Orientation:** “au sud de”...

**Distance:** “à 20 lieues de”...

**Mouvement:** “se jette dans”...

**Crosses:** “sur la rivière”, “traverse la ville”...

**Autre\_relation:** “par”, “au dessous de”...

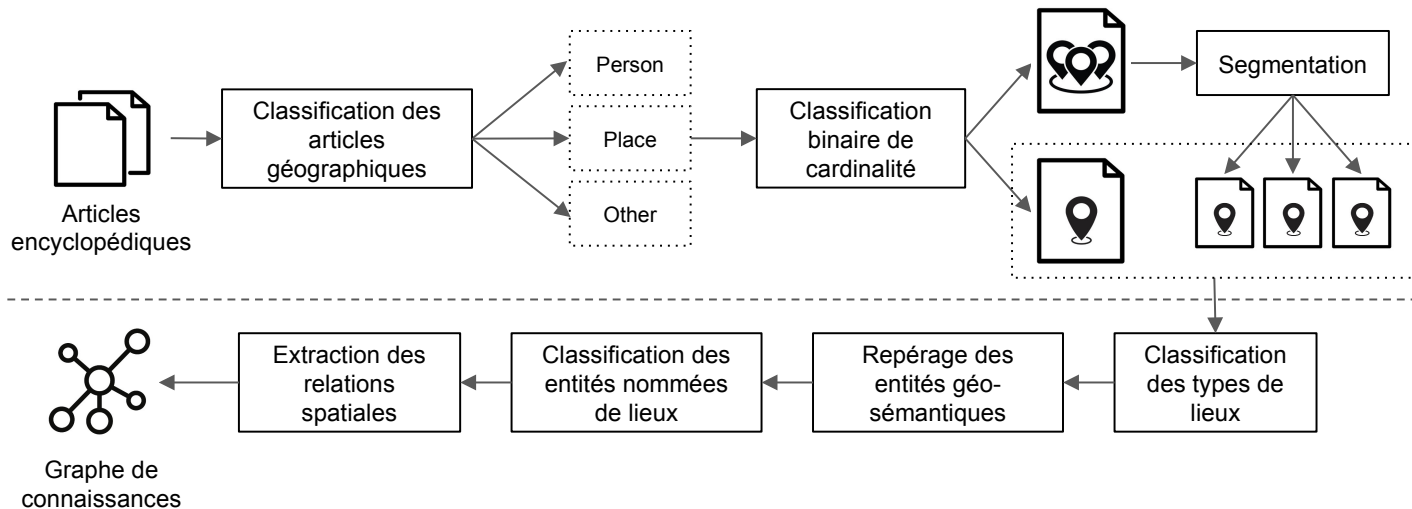
**a\_longueur:** “2km”...

**a\_surface:** “25 kilo mètres carés”...

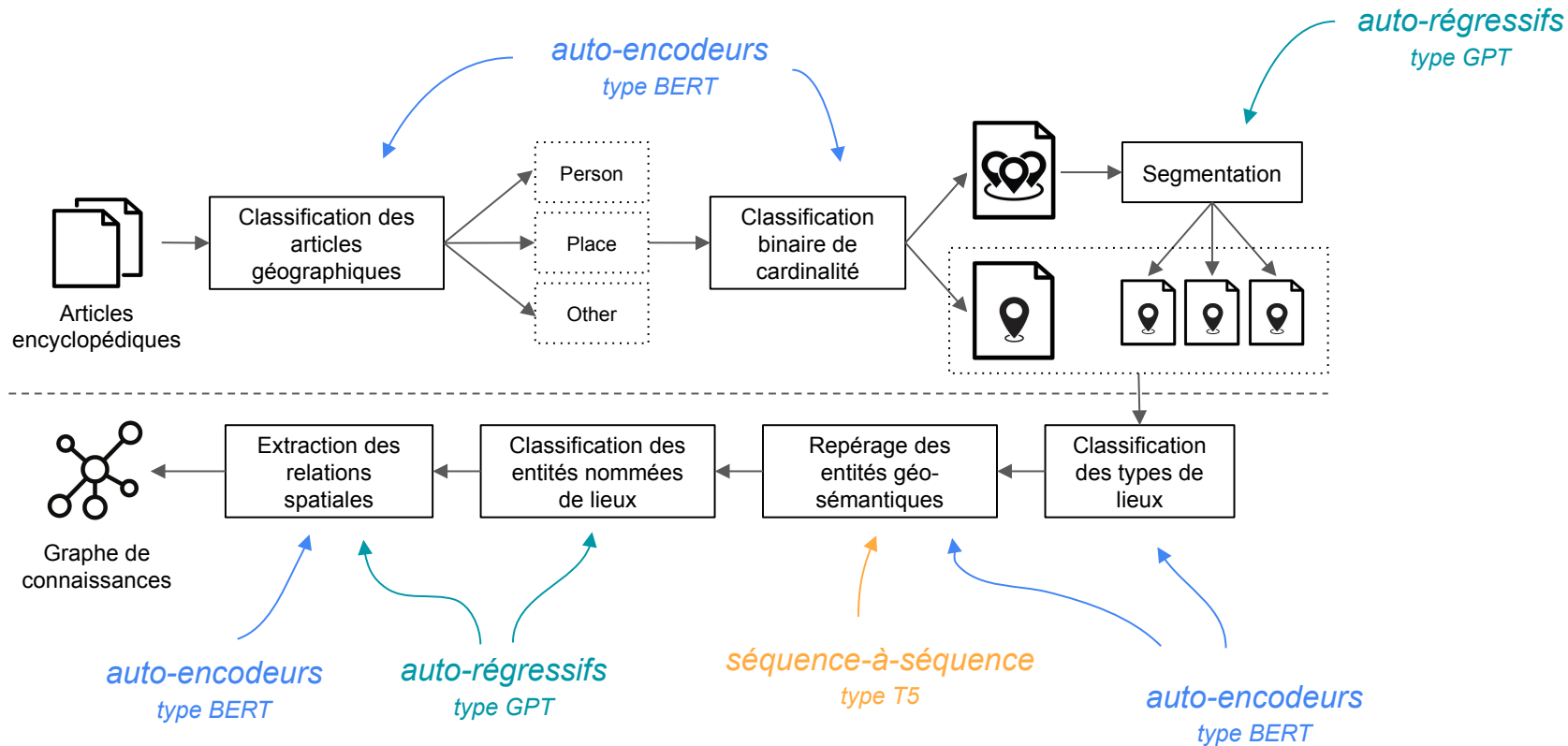
**a\_longitude:** “Long. 23.31.”...

**a\_latitude:** “Lat. 45.11.”...

# Chaîne de traitements pour la construction automatique d'un graphe de connaissances



# Chaîne de traitements pour la construction automatique d'un graphe de connaissances



De l'IA et des *Transformers* à toutes les étapes !

# Illustration de la chaîne de traitement

**PARIS**, ville capitale du royaume de France, sur la Seine, 90 lieues sud-est de Londres...

**FRANCE**, grand pays en Europe

**LYONNAIS**, habitants de Lyon,...

**Latitude**, terme géographique...

**VERA**, (Géog. anc.),  
1° nom d'une ville de Médie, selon [...]  
2° nom d'un fleuve de la Gaule...

# Illustration de la chaîne de traitement

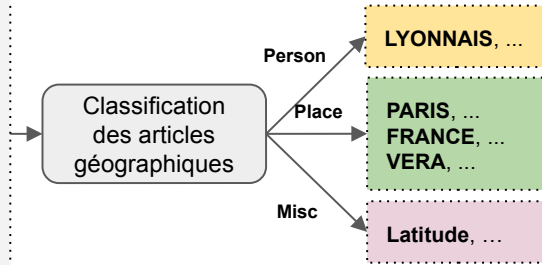
**PARIS**, ville capitale du royaume de France, sur la Seine, 90 lieues sud-est de Londres...

**FRANCE**, grand pays en Europe

**LYONNAIS**, habitants de Lyon,...

**Latitude**, terme géographique...

**VERA**, (Géog. anc.),  
1° nom d'une ville de Médie, selon [...]  
2° nom d'un fleuve de la Gaule...





# Illustration de la chaîne de traitement

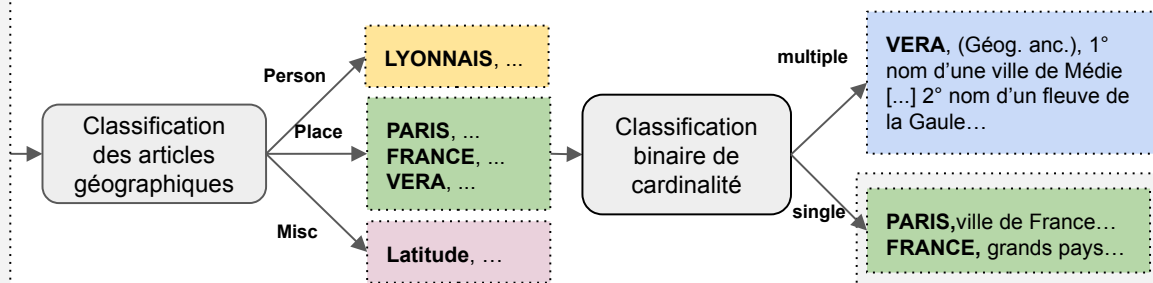
**PARIS**, ville capitale du royaume de France, sur la Seine, 90 lieues sud-est de Londres...

**FRANCE**, grand pays en Europe

**LYONNAIS**, habitants de Lyon,...

**Latitude**, terme géographique...

**VERA**, (Géog. anc.),  
1° nom d'une ville de Médie, selon [...]  
2° nom d'un fleuve de la Gaule...



# Illustration de la chaîne de traitement

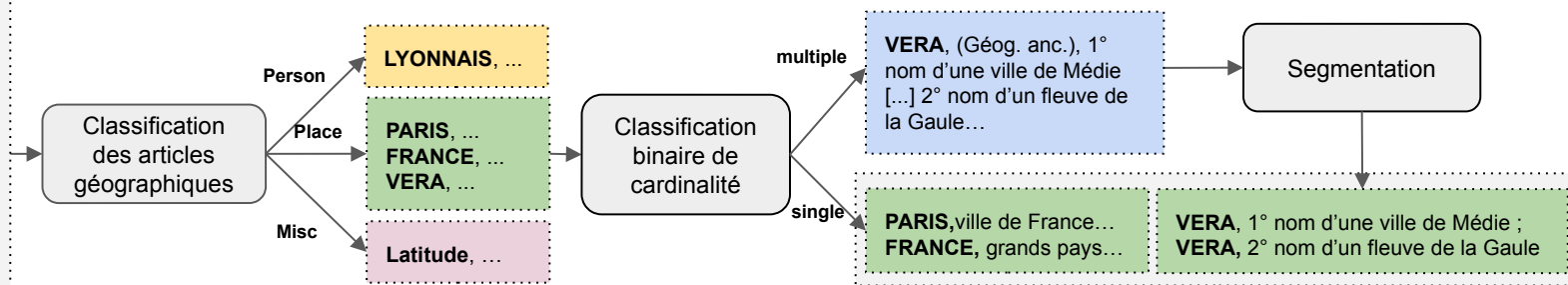
**PARIS**, ville capitale du royaume de France, sur la Seine, 90 lieues sud-est de Londres...

**FRANCE**, grand pays en Europe

**LYONNAIS**, habitants de Lyon,...

**Latitude**, terme géographique...

**VERA**, (Géog. anc.),  
1° nom d'une ville de Médie, selon [...] 2° nom d'un fleuve de la Gaule...



# Illustration de la chaîne de traitement

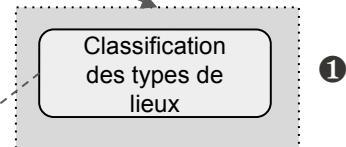
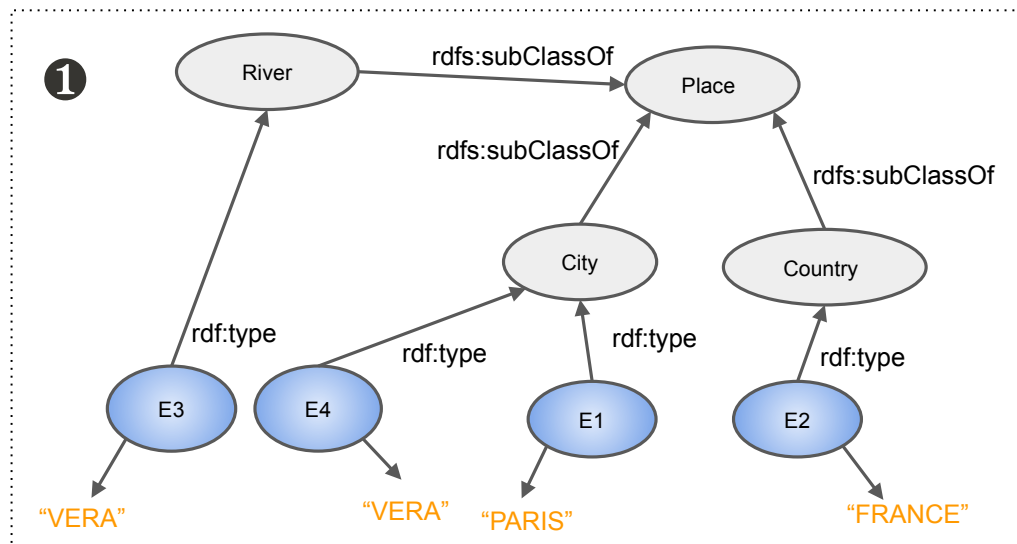
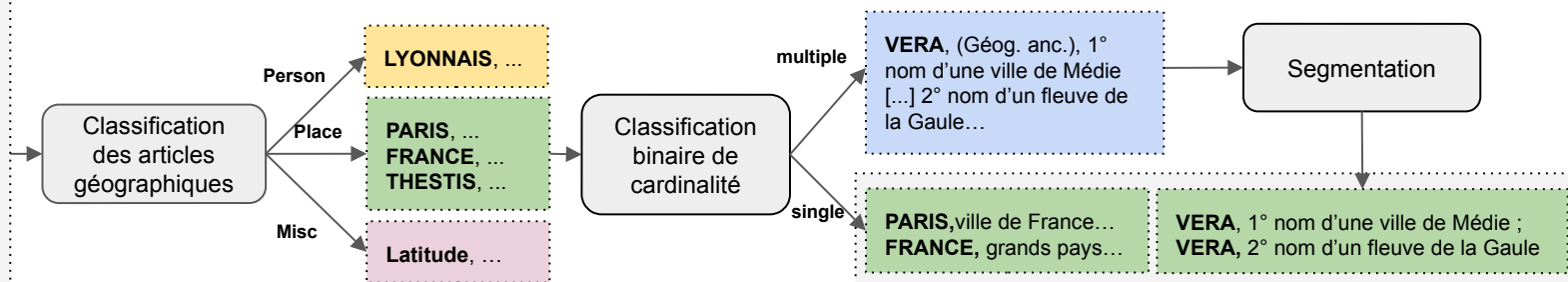
**PARIS**, ville capitale du royaume de France, sur la Seine, 90 lieues sud-est de Londres...

**FRANCE**, grand pays en Europe

**LYONNAIS**, habitants de Lyon,...

**Latitude**, terme géographique...

**THESTIS**, nom commun, 1°. à une ville des Arabes ; 2°. à une ville de la Lybie...



1

# Illustration de la chaîne de traitement

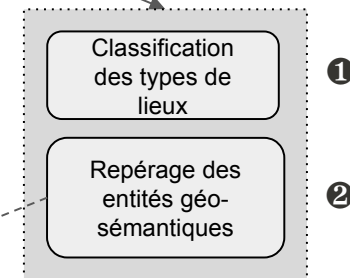
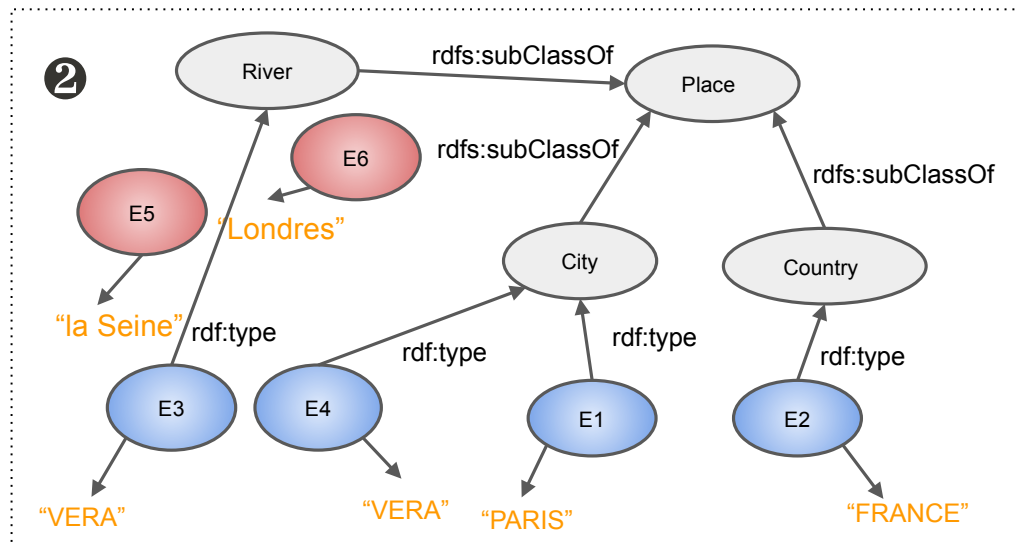
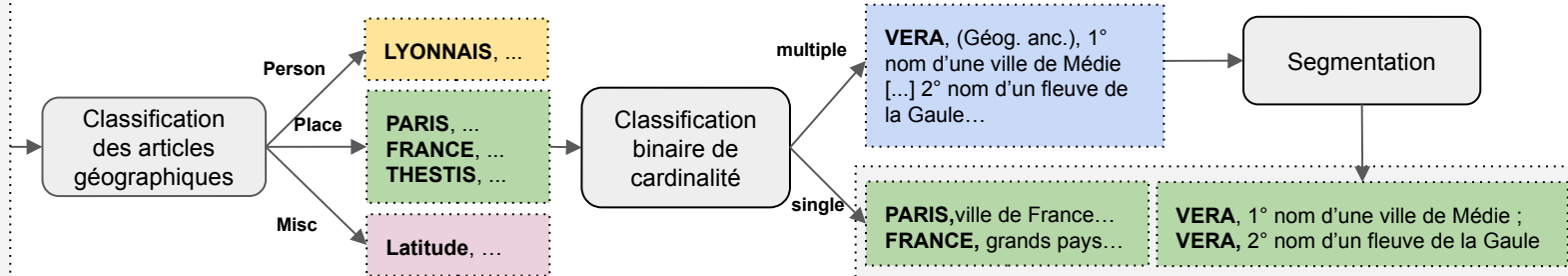
**PARIS**, ville capitale du royaume de France, sur la Seine, 90 lieues sud-est de Londres...

**FRANCE**, grand pays en Europe

**LYONNAIS**, habitants de Lyon...

**Latitude**, terme géographique...

**VERA**, (Géog. anc.), 1° nom d'une ville de Médie, selon [...] 2° nom d'un fleuve de la Gaule...



# Illustration de la chaîne de traitement

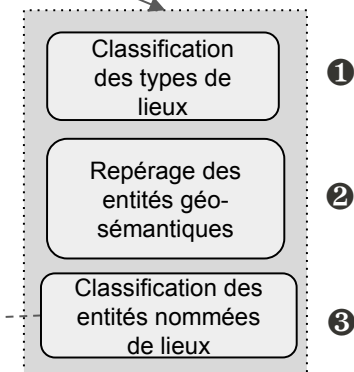
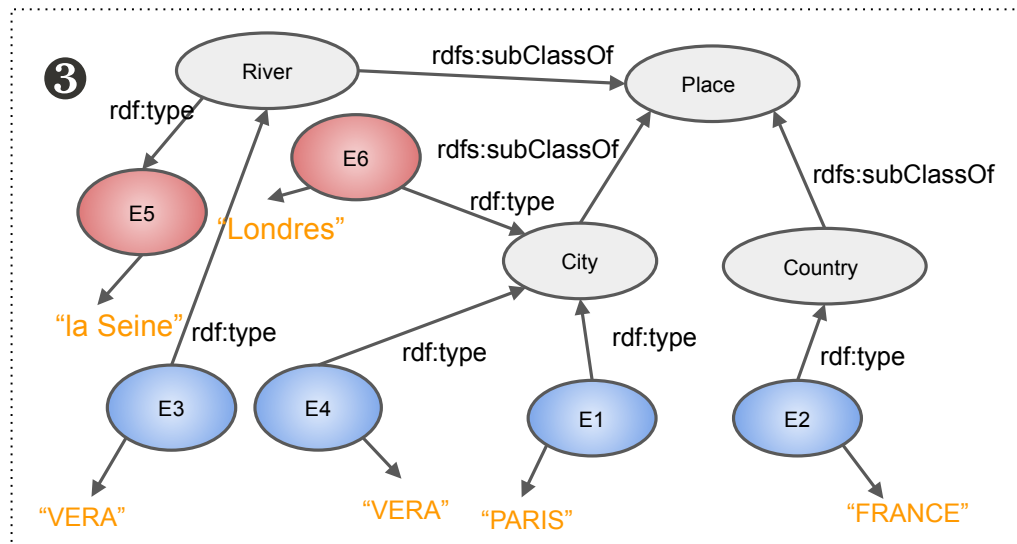
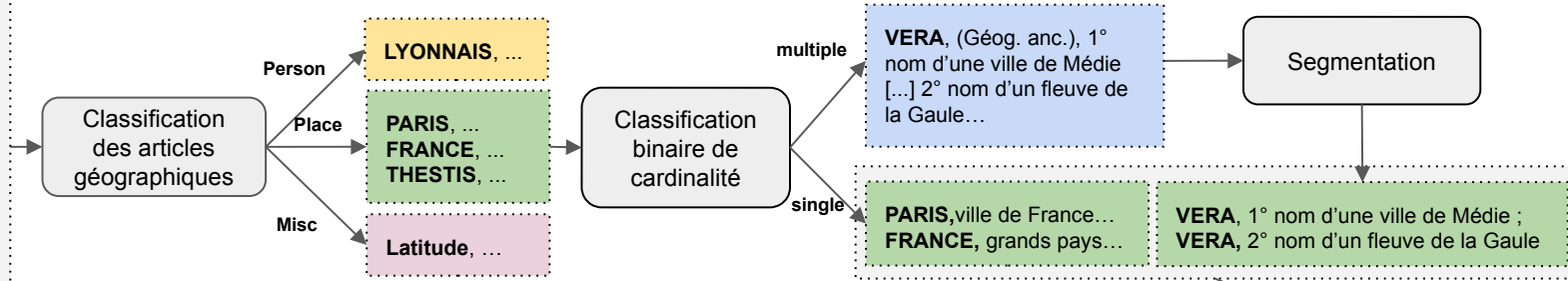
**PARIS**, ville capitale du royaume de France, sur la Seine, 90 lieues sud-est de Londres...

**FRANCE**, grand pays en Europe

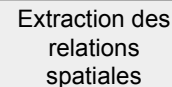
**LYONNAIS**, habitants de Lyon...

**Latitude**, terme géographique...

**VERA**, (Géog. anc.), 1° nom d'une ville de Médie, selon [...] 2° nom d'un fleuve de la Gaule...



**VERA**, (Géog. anc.),  
1° nom d'une ville de Médie, selon [...]  
2° nom d'un fleuve de la Gaule...



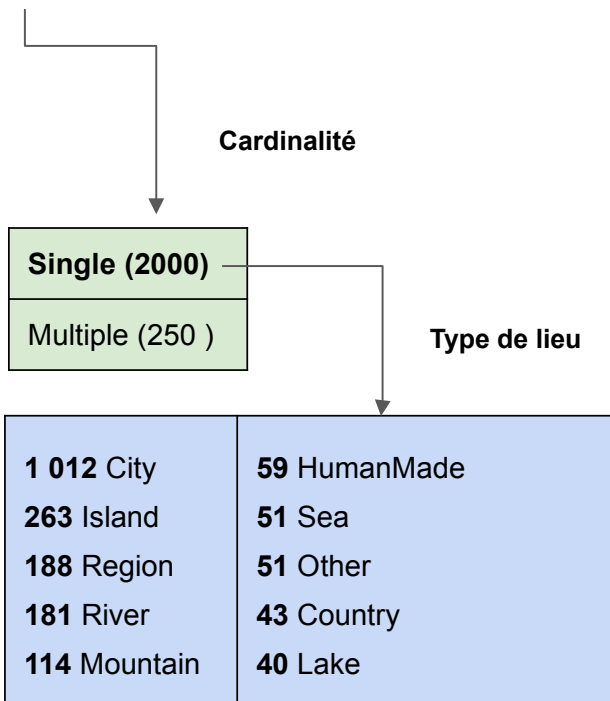
## Graphe de connaissances

Place (2250)
Person (250)

# données pour l'entraînement des modèles

Type d'article de  
Géographie

Cardinalité



Place	Single	City	TUTUCURIN, TUTOCORIN, TUTUCORY, (Géog. mod.) ville de la presqu'isle occidentale de...
Place	Single	City	KARAHISAR, (Géog.) ville détruite de la Natolie, qui est, selon Paul Lucas, dans so...
Place	Single	Region	PHTHIOTIDE, (Géog. anc.) Phthiotis ; province de la Thessalie. Ptolomée y place...
Place	Single	City	ORFA, (Géogr.) M. de Lisle dit Ourfa, ville d'Asie à l'Orient de l'Euphrate dans le...
Person		null	* Ariens, s. m. pl. (hist. & Géog.) peuples d'Allemagne, dont Tacite fait mention, & qu...
Place	Single	Island	MALTHE, (Géog.) en grec Μελίτη, en latin Melita, île de la mer Méditerranée, entre...
Place	Multiple	null	JAVA, (l'Isle de) Géog. nom de deux îles de la mer des Indes, dont l'une est appelée l...
Person		null	LEVI, ou LEVÉ, (Géog. anc.) & par Polybe, l. II. c. xvij. Λᾱοί, Laoi, ancien peuple...
Other		null	Emprunt, terme de Riviere, se dit d'un passage qui mene à la travure d'un bateau...
Place	Single	River	WENSBECK, le, (Géog. mod.) en latin Venta, petite riviere d'Angleterre. Elle prend sa...

# Jeu de données annoté en entités sémantiques

## GeoEDdA-NER dataset

- 25 087 spans annotés
- annotation semi-manuelle

PONTOISE ou PONT-OYSE, (Géogr. mod.) c'est-à-dire pont sur la rivière d'Oyse, en latin Brivisara, selon l'Itineraire d'Antonin, & Brivaisara, selon la Table de Peutinger ; ville de France, capitale du Vexin français, sur la rivière d'Oyse, qu'on passe sur un pont à 20 lieues au sud-est de Rouen, & à 7 au nord-ouest de Paris. Il y a un bailliage & une élection, une collégiale, une abbaye d'hommes de l'ordre de saint Benoît ; plusieurs paroisses & communautés : l'archevêque de Rouen y tient un grandvicairie. Cette ville fut prise d'assaut sur les Anglois en 1442. Les états généraux y furent assemblés en 1561. Le parlement de Paris y a été transféré trois fois, savoir en 1652, en 1720, & en 1753; mais de telles translations ne peuvent jamais être de longue durée, parce que les affaires publiques en souffriroient un trop grand dommage. Long. 19d. 45'. lat. 49d. 3'.

VOLUME: 13 ARTICLE: 209 HEAD: PONTOISE ou PONT-OYSE AUTHOR: Jaucourt DOMAIN: Géographie



# Classification des types de lieux (articles de Géographie)

- BERT-based fine-tuning (text classification)

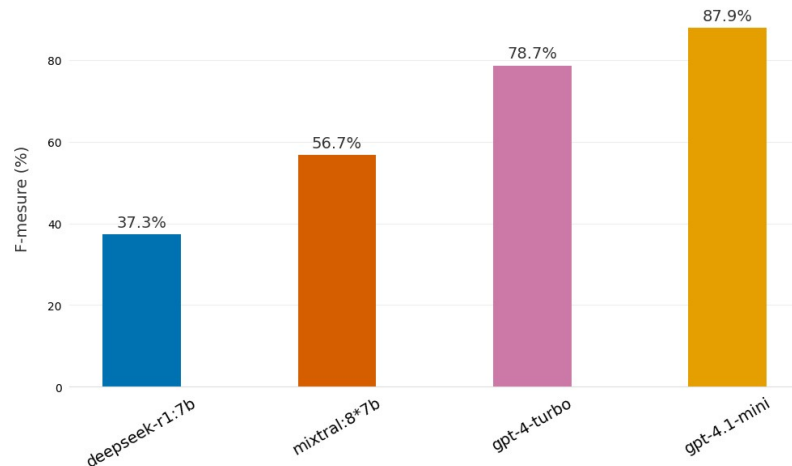
ZNAIM ou ZNOYM, (Géog. mod.) ville de Boheme, en Moravie, sur la Teya, vers les...	City
SABRATA, (Géogr. anc.) Sabrata colonia, ville maritime & colonie romaine en Afrique...	City
Cuba, (Géog. mod.) grande île de l'Amérique septentrionale, à l'entrée du golfe du...	Island
DIVANDUROU, (Géog. mod.) nom de cinq îles d'Asie, voisines des Maldives.	Island
VIVERO, ou BIVERO, (Géog. mod.) petite ville d'Espagne, dans la Galice, lur une montagne...	City
SENSET, le, ou la SANSSE, (Géog. mod.) petite riviere des Pays-bas ; elle prend sa...	River
MENOVIA, (Géog. anc.) ancienne ville d'Angleterre avec évêché suffragant de...	City
CARIBANE, (Géog.) province maritime de l'Amérique méridionale, qui s'étend depuis...	Region

	Précision	Rappel	F-mesure
City	90.91%	100%	95.24%
Island	96.30%	96.30%	96.30%
Region	89.66%	92.86%	91.23%
River	96.56%	100%	98.25%
Montagne	100%	95.45%	97.67%
HumanMade	90.00%	100%	94.74%
Other	88.89%	66.67%	76.19%
Sea	100%	91.67%	94.74%
Lake	100%	88.89%	94.12%
Country	100%	92.31%	96.00%
<b>average</b>	<b>94.63%</b>	<b>94.50%</b>	<b>94.37%</b>

Précision, Rappel et F-mesure de la classification de type des vedettes

# Classification des entités nommées de lieux

- Few-shot prompting



F-mesure de la classification des entités nommées de lieux par LLMs

- BERT-based fine-tuning

	Précision	Rappel	F-mesure	accuracy average
4-grammes précédents	82.53%	82.10%	82.03%	82.10%
4-grammes précédents et suivants	83.99%	83.32%	83.28%	83.32%
5-grammes précédents et suivants	85.12%	84.85%	83.80%	84.73%
8-grammes précédents et suivants	85.16%	84.54%	84.49%	84.54%

Précision, Rappel et F-mesure de la classification des entités nommées de lieux selon la taille de contexte

# Extraction et normalisation des coordonnées



- Normalisation format DMS
- Modèle mt5 (séquence à séquence)

		EM	CER	Support
	mt5-small	0.86	0.07	959
	gpt5-mini	0.86	<b>0.03</b>	
points	mt5-small	<b>0.92</b>	0.01	903
only	gpt5-mini	0.90	0.01	
others	mt5-small	0.00	0.57	56
only	gpt5-mini	<b>0.29</b>	<b>0.22</b>	

* AIX, (Géog.) ville de France en Provence, dont elle est la capitale, près de la petite rivière d'Arc. Long...	[ [ "43 31' 35\" N 23 6' 34\" E" ] ]
* Aix, (Géog.) ville de Savoie sur le lac de Bourget. Long. 23. 34. lat. 45. 40.	[ [ "45 40' N 23 34' E" ] ]
* Aix-la-Chapelle, (Géog.) ville d'Allemagne dans le cercle de Westphalie au Duché de Juliers. Long. 23. 55. lat. 51...	[ [ "51 55' N 23 55' E" ] ]
* AKISSAR ou AK-HISSAR, (Géog.) ville d'Asie dans la Natolie, sur la rivière Hermus. Long. 46. lat. 38. 50.	[ [ "38 50' N 46 E" ] ]
* Alais, (Géog.) ville de France dans le bas Languedoc sur la rivière de Gardon. Long. 21. 32. lat. 44. 8.	[ [ "44 8' N 21 32' E" ] ]
* ALATRI, (Géog.) ancienne ville d'Italie, dans la campagne de Rome. Long. 30. 58 lat. 41. 44.	[ [ "41 44' N 30 58' E" ] ]
* ALBANIE, (Geog.) province de la Turquie Européenne sur le golphe de Venise. Long. 36. 18-39. 40. lat. 39-43. 30.	[ [ "39 N 36 18' E", "43 30' N 39 40' E" ] ]
* ALBANO, (Géog.) ville d'Italie sur un lac de même nom, dans la campagne de Rome. Long. 30. 15. lat. 41. 43.	[ [ "41 43' N 30 15' E" ] ]
* ALBANOPOLI, (Géog.) ville de la Turquie Européenne dans l'Albanie. Long. 38. 4. lat. 51. 48.	[ [ "51 48' N 38 4' E" ] ]



# Illustration du workflow d'extraction d'information

BIDON, f. m. (*Commerce*) mesure des liquides qui tient environ cinq pintes de Paris ; ce terme n'est guere d'usage que parmi les équipages de marine, où ce vase sert à mettre le vin qu'on donne à chaque plat de matelots. C'est une espece de broc de bois relié de cercles de fer. *Voyez* Broc. (G)

\* BIDOURLE, (*Géog.*) petite riviere du bas Languedoc, qui se jette dans la mer Méditerranée.

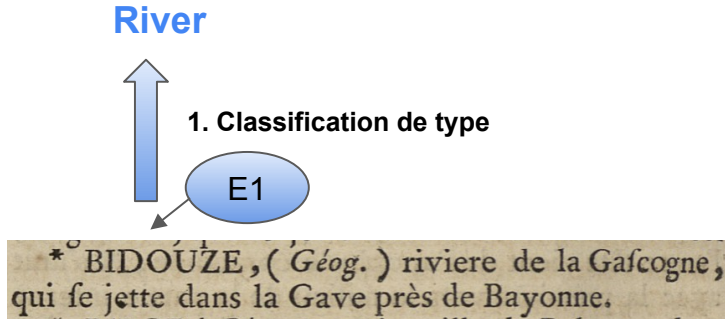
\* BIDOUZE, (*Géog.*) riviere de la Gascogne, qui se jette dans la Gave près de Bayonne.

\* BIECZ (*Géog.*), petite ville de Pologne, dans le Palatinat de Cracovie, sur la riviere de Wiseloke; elle est remarquable par ses mines de Vitriol. *Long.* 38. 53. *lat.* 49. 50.

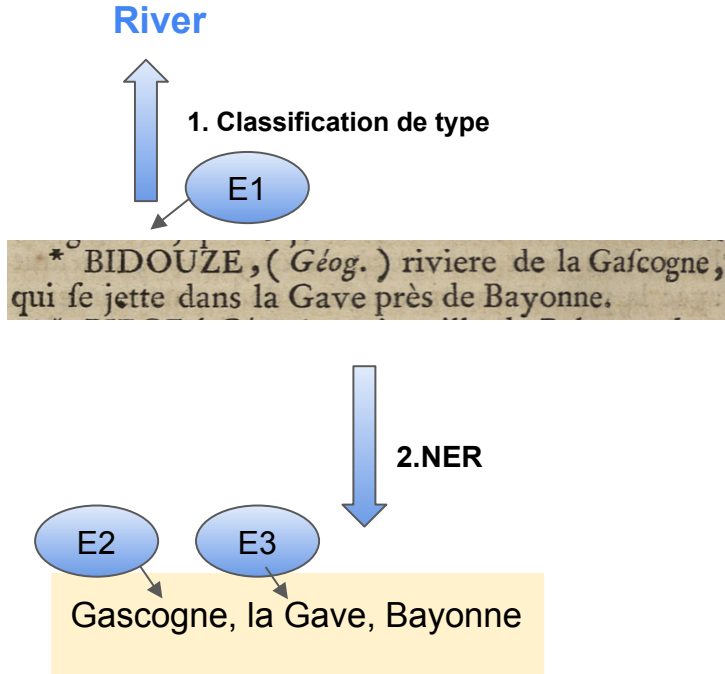
\* BIEL, ou BIEN, (*Géog.*) ville de Suisse sur la Schuifs, entre Soleure & Neuchâtel, dans le voisinage d'un lac, qui porte le même nom.

Vol. 2, page 242

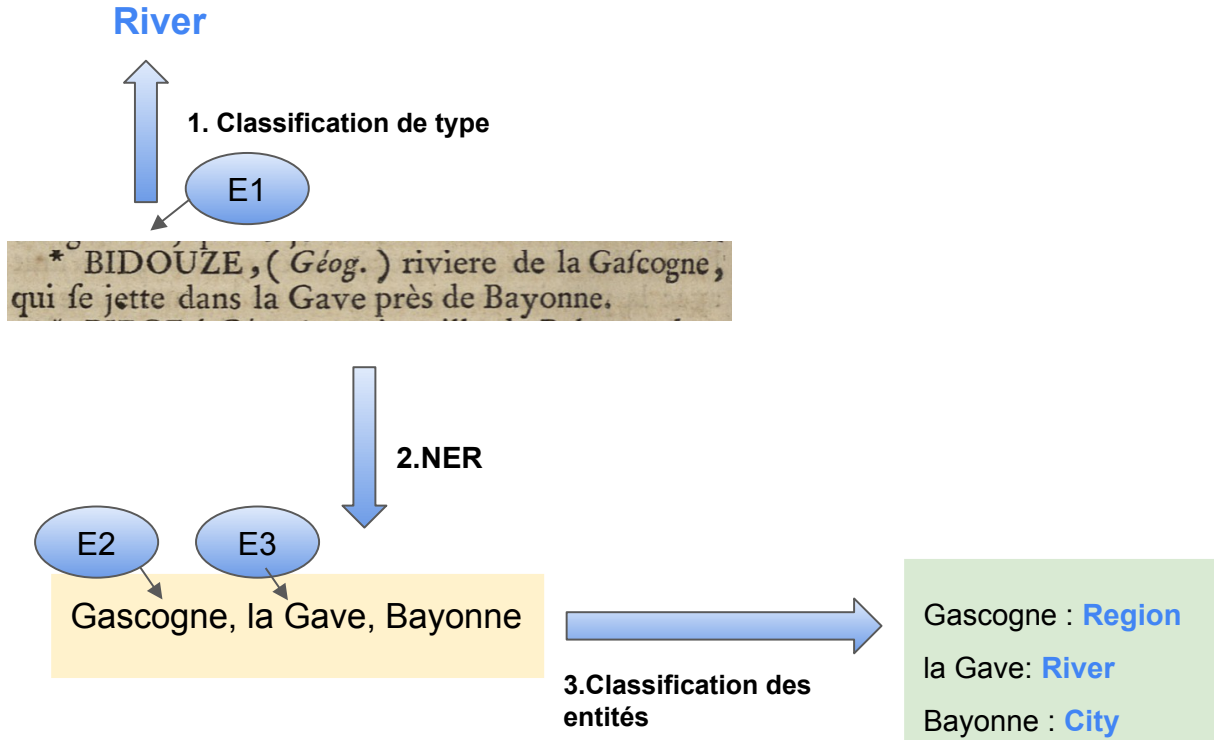
# Illustration du workflow d'extraction d'information



# Illustration du workflow d'extraction d'information

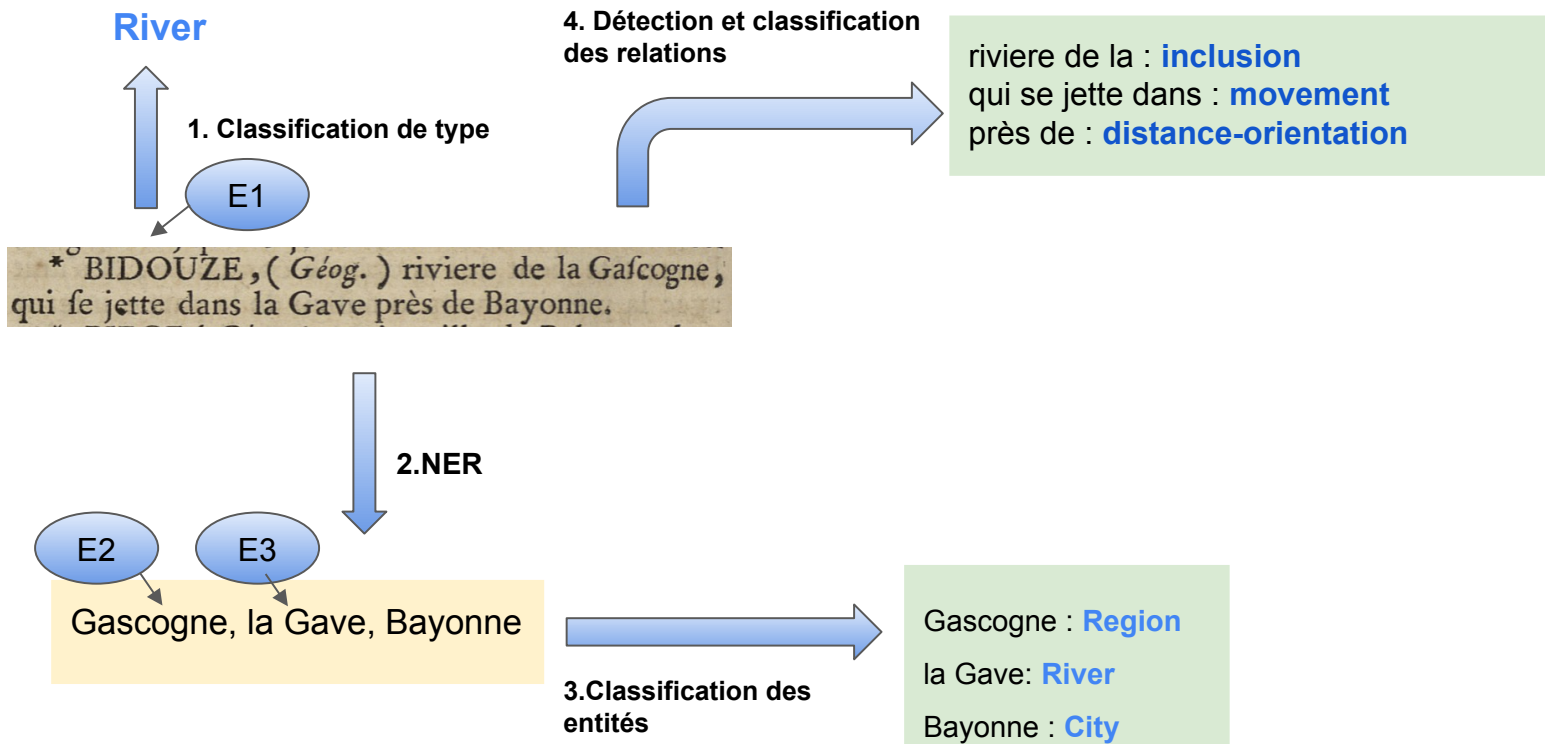


# Illustration du workflow d'extraction d'information

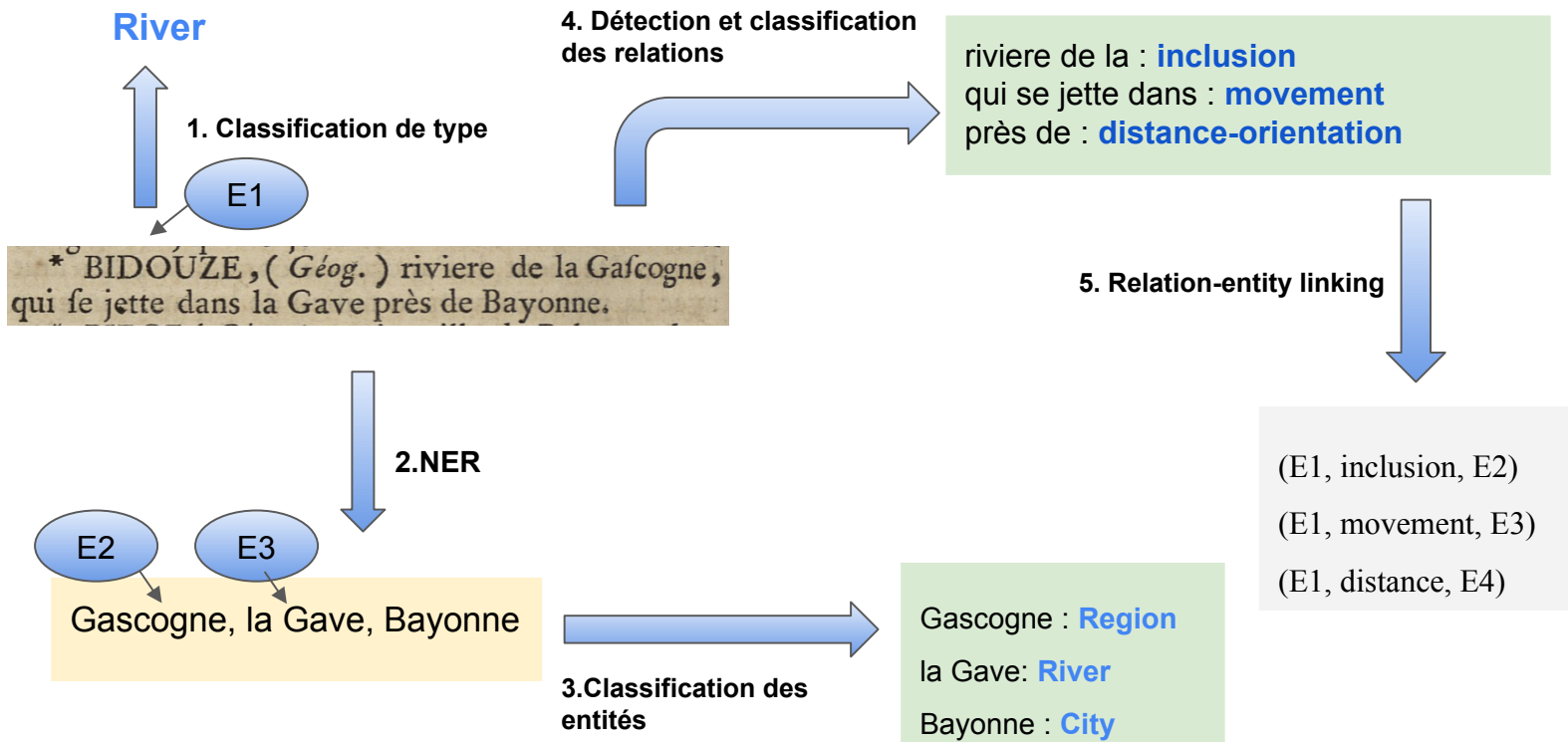




# Illustration du workflow d'extraction d'information

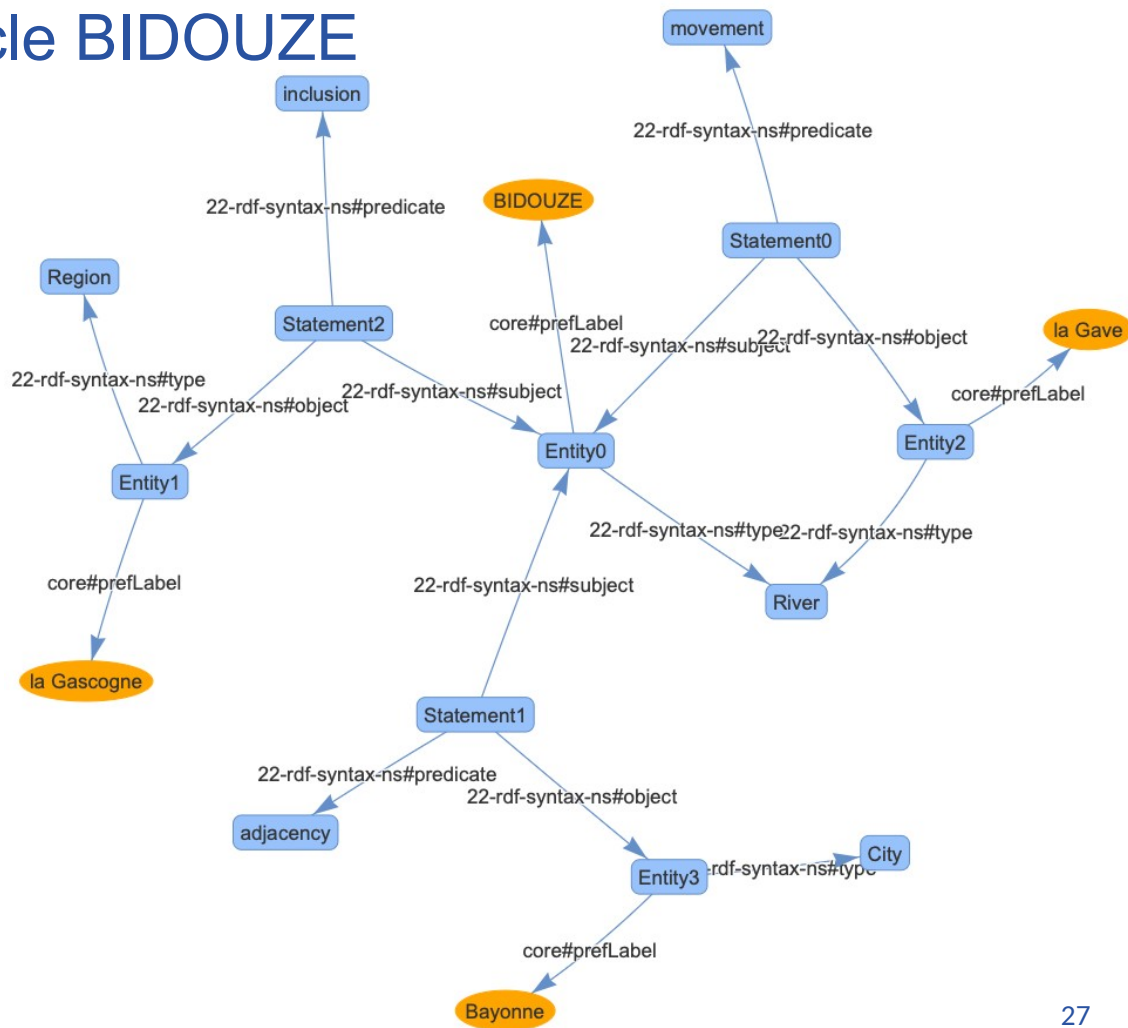


# Illustration du workflow d'extraction d'information



# Graphe généré pour l'article BIDOUZE

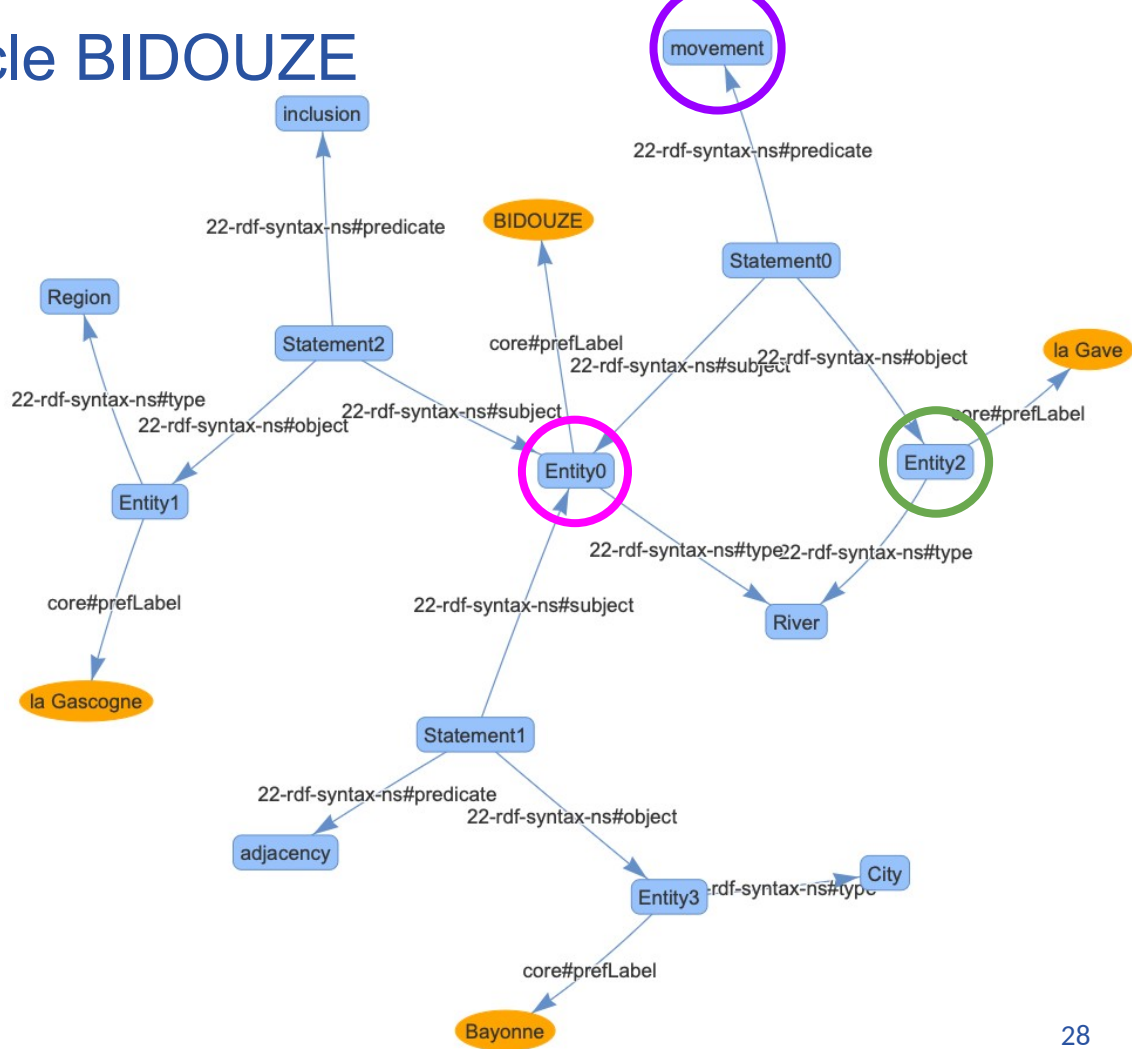
\* BIDOUZE, (Géog.) rivière de la Gascogne, qui se jette dans la Gave près de Bayonne.



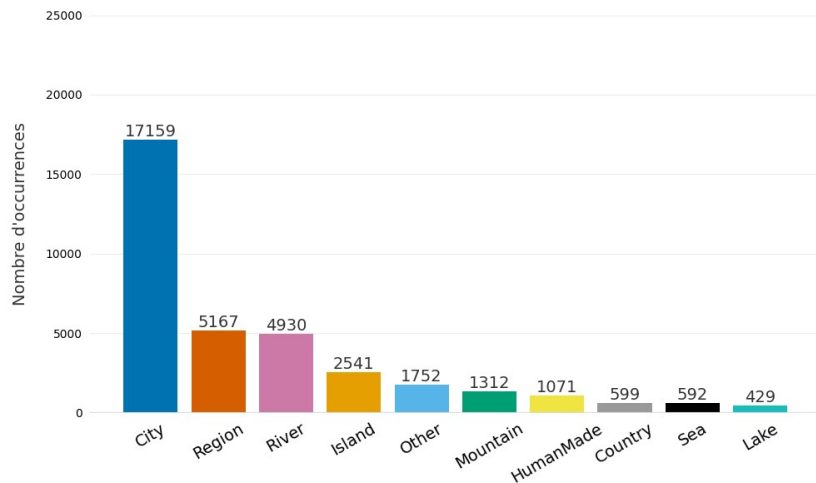
# Graphe généré pour l'article BIDOUZE

\* BIDOUZE, (Géog.) rivière de la Gascogne, qui se jette dans la Gave près de Bayonne.

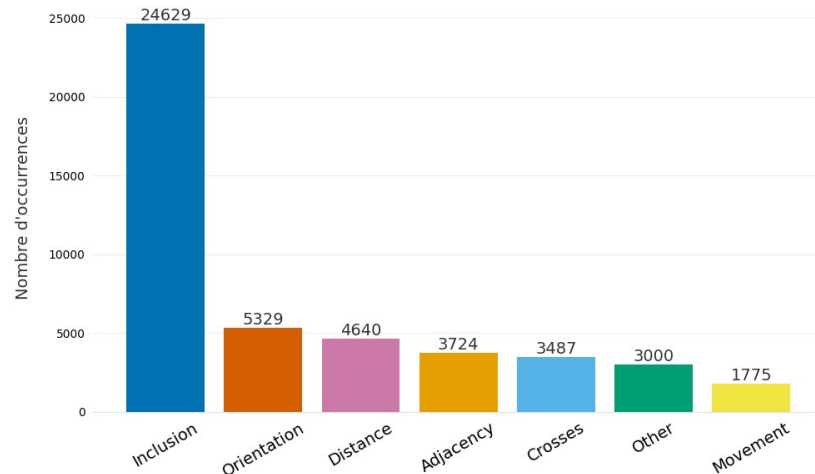
(Entity0, movement, Entity2)



# Résultats sur l'ensemble du corpus



Distribution des types d'entités



Distribution des types de relations

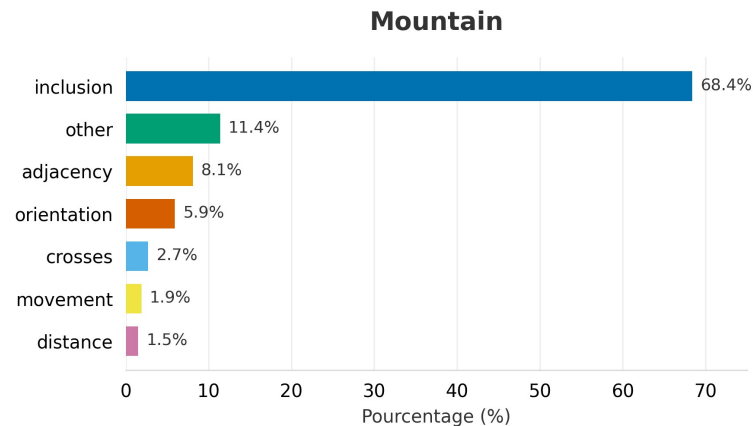
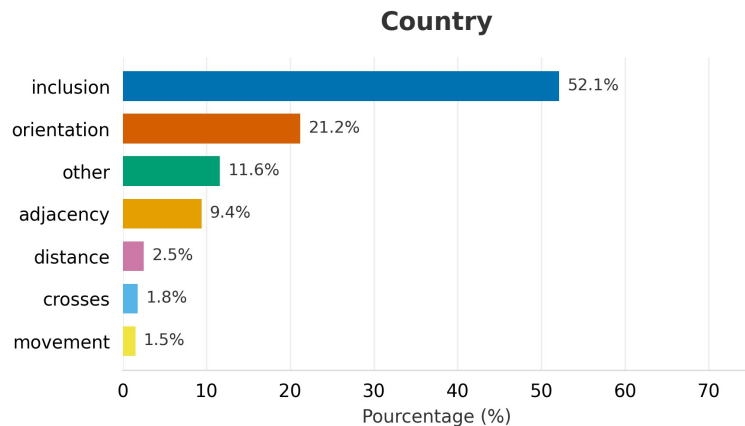
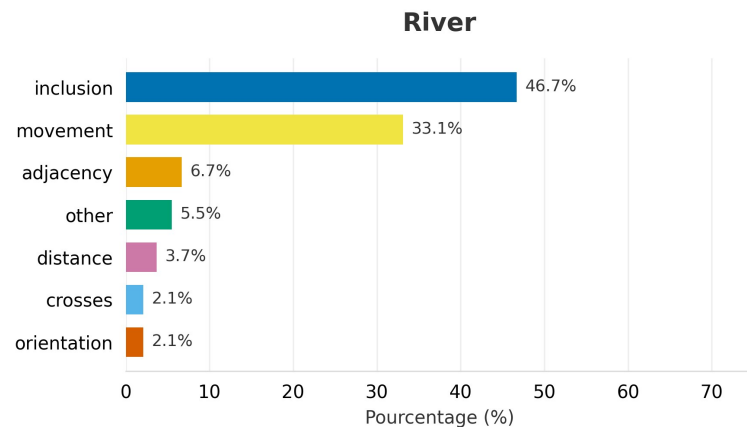
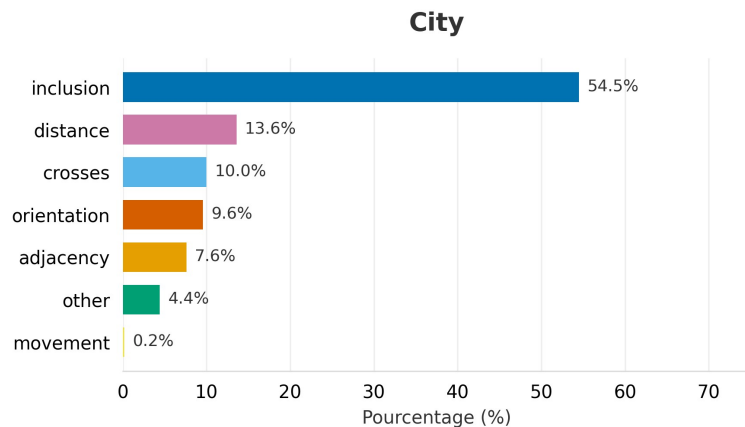
## ➤ Entités dominantes:

- Ville (48.3%)
- Région (14.5%)
- Rivière (13.9%)

## ➤ Relations dominantes:

- Inclusion (52.9%)
- Orientation (11.4%)
- Distance (10.0%)
- Adjacence (8.0%)

# Répartition des types de relations par type de sujets



# Conclusion

## Résultats

- Une chaîne de traitement :
  - 8 SLM *fine-tunés* (BERT, T5)
  - un LLM en *few-shot* pour la segmentation d'articles
- Un jeu de données expertisé (différents niveaux de classification)
  - 2750 articles
- Un graphe de connaissances généré :
  - 15 384 articles (domaine Géographie)
  - 35 552 entités
  - 46 584 relations

## Perspectives

- Gestion avancée des ambiguïtés
- Amélioration de la modélisation des distances et des unités
- Interopérabilité avec des ontologies spatiales existantes
- Modélisation de l'évolution pour l'analyse diachronique

# Démonstration

## Extracted informations for entry: Jean-pied-de-Port, S.

- Domain of entry (Géographie / Histoire / Médecine...): Géographie
- Type of entry (Place / Person / Other): Place
- Type of place (City / River / Mountain / Other...): City
- Cardinality (Single / Multiple): Single

Named Entity Recognition

Jean-pied-de-Port, S. (Géog.) HEAD ville NC\_SPATIAL de France NP\_SPATIAL en RELATION Gascogne NP\_SPATIAL , à une lieue des RELATION frontières NC\_SPATIAL d' Espagne NP\_SPATIAL , autrefois capitale NC\_SPATIAL de la basse Navarre NP\_SPATIAL , avec une citadelle NC\_SPATIAL sur une hauteur. Antonin NP\_PERSON appelle ce lieu imus Pyreneous NP\_SPATIAL , le pié NC\_SPATIAL des Pyrénées NP\_SPATIAL , parce qu'en effet il est allé de cette chaîne de montagnes NC\_SPATIAL ; dans ce pays NC\_SPATIAL -là on appelle port les passages NC\_SPATIAL ou défilés NC\_SPATIAL par où l'on peut traverser les Pyrénées NP\_SPATIAL , & comme cette ville NC\_SPATIAL de S. NC\_PERSON Jean NP\_PERSON est à l'entrée de ces ports NC\_SPATIAL ou passages NC\_SPATIAL , on la nomme S. Jean-pied-de-port NP\_SPATIAL ; elle est sur RELATION la Nive NP\_SPATIAL , à l'entrée d RELATION 'un des passages NC\_SPATIAL des Pyrénées NP\_SPATIAL , à 8 lieues S. E. de RELATION Bayonne NP\_SPATIAL , 12 N. E. de RELATION Pampelune NP\_SPATIAL , 176 S. O. de RELATION Paris NP\_SPATIAL . Long. 16. 22. lat. 43. 8 LATLONG . ( D. J.)

Placename	Type
France	Country
Gascogne	Region
Espagne	Country
la basse Navarre	Region
Pyreneous	Mountain
Pyrénées	Mountain
les Pyrénées	Mountain
S. Jean-pied-de-port	Human-made
la Nive	River
Pyrénées	Mountain
Bayonne	City
Pampelune	City

Relation	Type
en	Inclusion
à une lieue des	Distance-Orientation
sur	Crosses
à l'entrée d	Adjacency
à 8 lieues S. E. de	Distance-Orientation
12 N. E. de	Distance-Orientation
176 S. O. de	Distance-Orientation

## RDF graph and map outputs

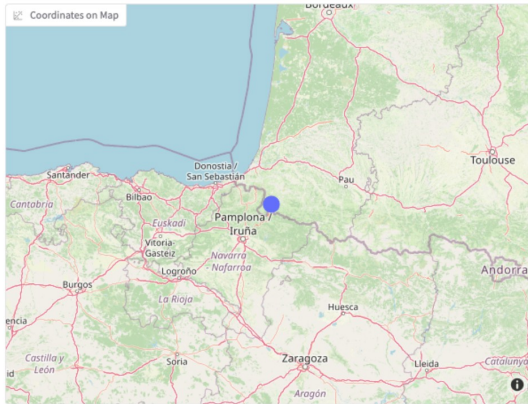
Download Interactive Graph (HTML)

tmp9kz3bin.html 698.8 KB


Download RDF file (Turtle)

tmpm7m47zin.ttl 2.5 KB

Coordinates on Map



Static Graph Preview





# Construction automatique d'un graphe de connaissances géo-historiques à partir de textes encyclopédiques anciens

Bin Yang, Ludovic Moncla, Fabien Duchateau,  
Frédérique Laforest

INSA Lyon, CNRS, UCBL, LIRIS, UMR5205, F-69622  
Villeurbanne, France

prenom.nom@liris.cnrs.fr



Modèles & jeux  
de données



Code



Démonstration

<https://huggingface.co/GEODE>

<https://gitlab.liris.cnrs.fr/ecoda/encyclopedia2geokg>

<https://huggingface.co/spaces/GEODE/encyclopedia-to-geokg>